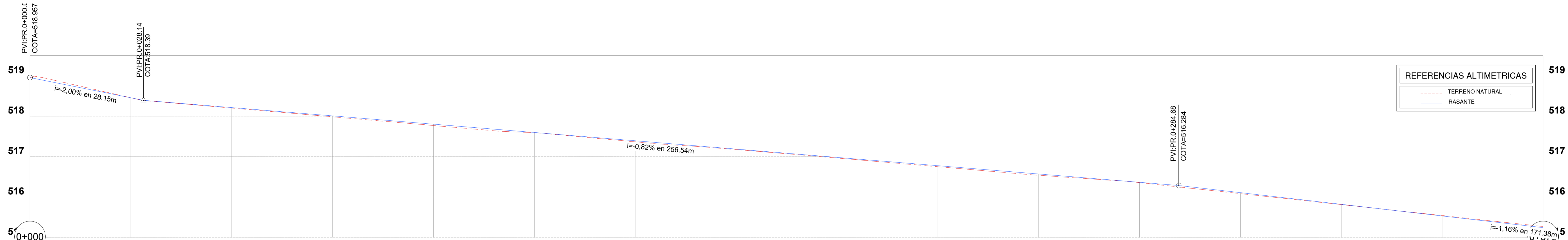
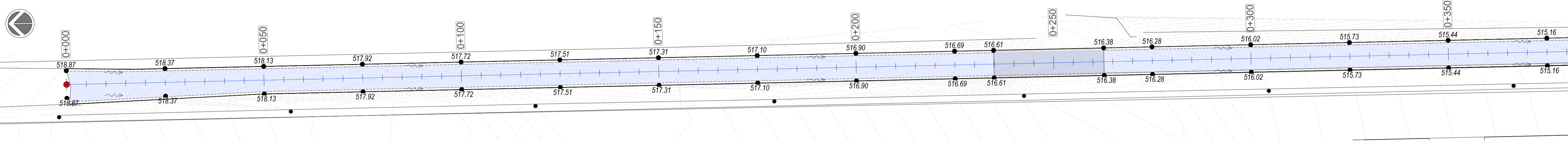
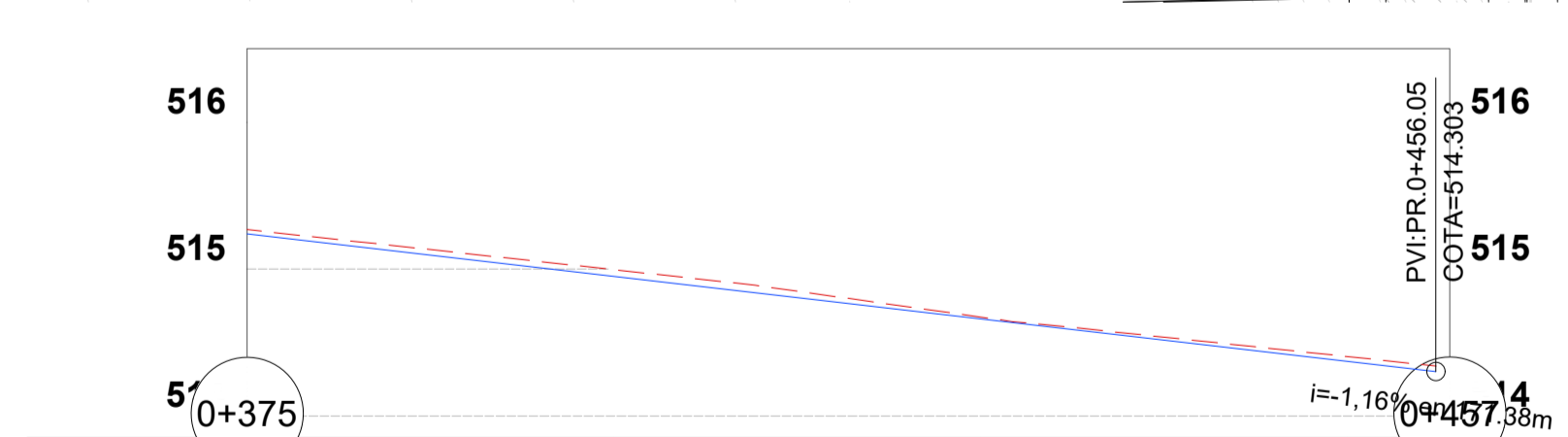
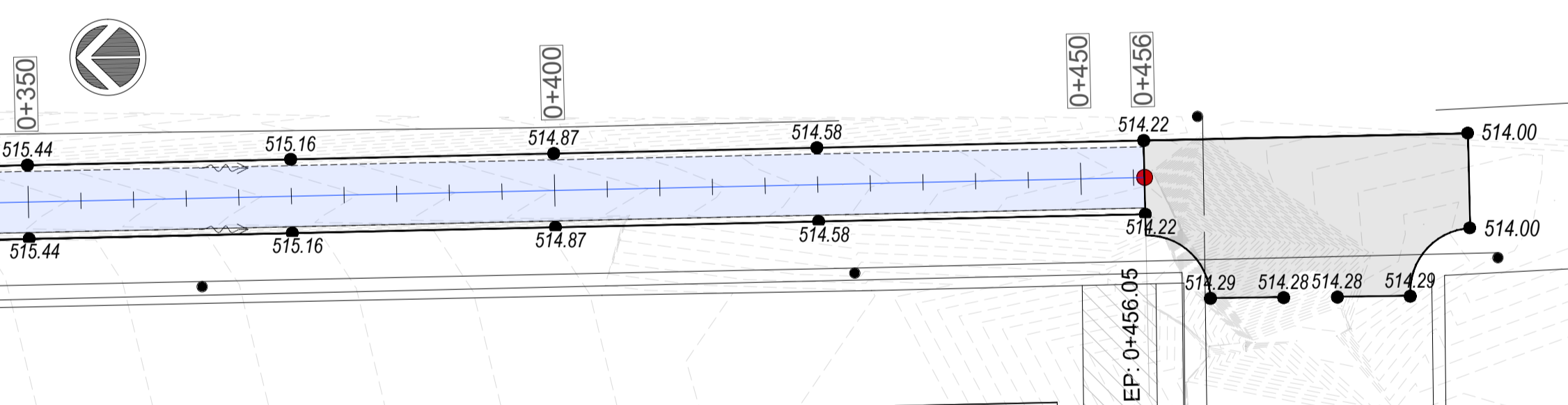


**PLANI-ALTIMETRIA - CALLE PUBLICA 18**  
Pr. 0+000,00 a Pr. 0+375,00

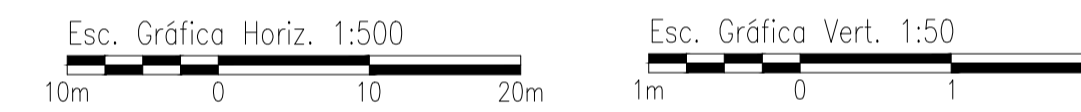


PROGRESIVAS	0+025,00	0+050,00	0+075,00	0+100,00	0+125,00	0+150,00	0+175,00	0+200,00	0+225,00	0+250,00	0+275,00	0+300,00	0+325,00	0+350,00
DISTANCIAS PARCIALES	25.00	25.00	25.00	16.78	8.22	25.00	25.00	25.00	22.74	2.26	25.00	25.00	25.00	25.00
TERRENO	518.46	518.20	517.99	517.77	517.59	517.36	517.17	516.96	516.75	516.54	516.35	516.08	515.81	515.54
PROYECTO	518.46	518.21	518.01	517.80	517.60	517.39	517.19	516.98	516.77	516.57	516.36	516.11	515.82	515.53
COTA ROJA RASANTE	0.00	0.01	0.01	0.02	0.03	0.03	0.01	0.02	0.03	0.03	0.01	0.04	0.02	-0.01

**PLANI-ALTIMETRIA - CALLE PUBLICA 18**  
Pr. 0+375,00 a Pr. 0+475,00



PROGRESIVAS	0+400,00	0+425,00	0+450,00
DISTANCIAS PARCIALES	25.00	25.00	
TERRENO	515.00	514.67	514.40
PROYECTO	514.95	514.66	514.37
COTA ROJA RASANTE	-0.05	-0.01	-0.03



REFERENCIAS	1
— CALZADA PROYECTADA	— ESCURRIMIENTO
— BOCACALLE DE H°	● POSTES
— COTAS DE PROYECTO	⊥ UMBRALES
— COTAS DE TERRENO	∇ DESAGÜES PLUVIALES
▨ PAVIMENTO EXISTENTE	Ⓢ PAVIMENTO A DEMOLER

**EL ENTE**  
Municipalidad de Gestión Metropolitana

ENTE METROPOLITANO  
MUNICIPALIDAD DE VILLA ALLENDE  
MUNICIPALIDAD CORDOBA

PROYECTO: Ing Rodrigo Bulacio Huespe.  
DIBUJO: Ing Rodrigo Bulacio Huespe.  
RELEVO: Ing Rodrigo Bulacio Huespe.

OBRA:	PAVIMENTACIÓN AV. ALTO PERÚ – CALLE PUBLICA 18 – ETAPA 1	
EXPEDIENTE:	FECHA:	ESCALA=INDICADAS
	AGOSTO 2023	

PLANO DE:	PLANIALTIMETRIA	PLANO N°	003
CALLE PUBLICA 18 – PR. 0+000 A 0+457		TOTAL DE PLANOS	003